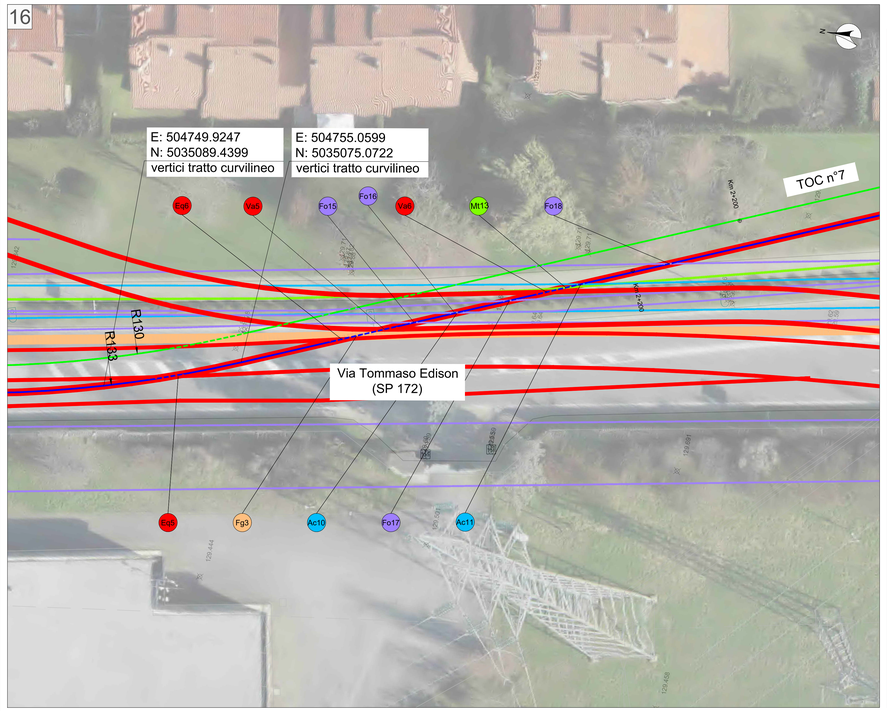

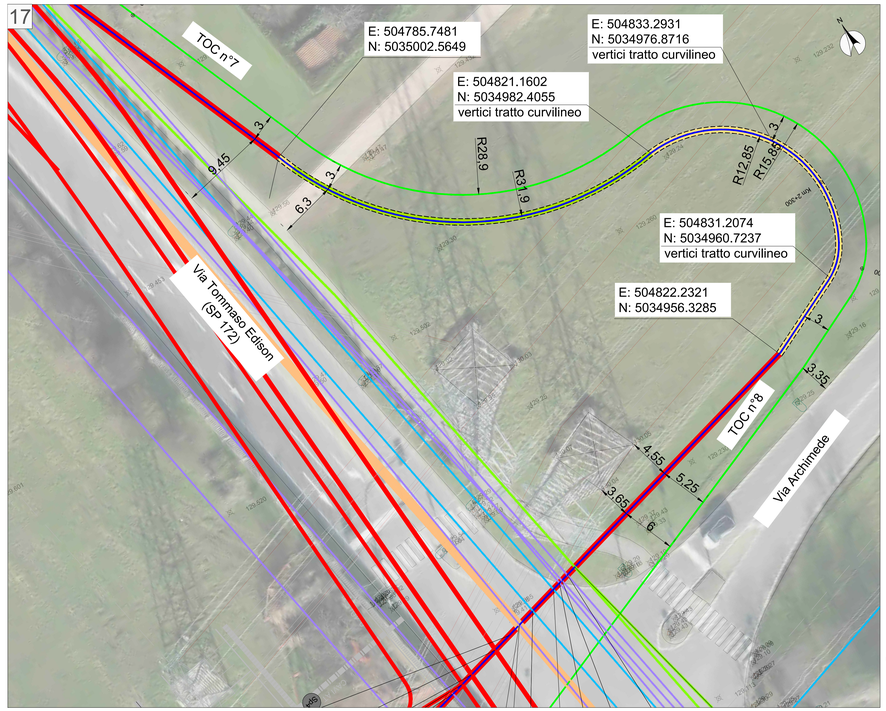

PLANIMETRIA FOGLIO 27 - SCALA 1:200

NOTA
IN MERITO ALL'ATTRAVERSAMENTO TOC n°8 FARE RIFERIMENTO ALLA MODIFICA TECNICA HVAC_MI3_ESE_PRO_21-MT02_A CHE ANNULLA E SOSTITUISCE IL PRESENTE ELABORATO

POSA IN TRINCEA A TRIFOGLIO CHIUSO
TERRENO AGRICOLO/PRATO

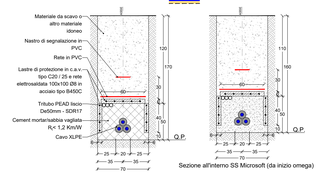

Sezione all'interno SS Microsoft (da inizio omega)

POSA IN TUBIERA
TERRENO AGRICOLO/PRATO

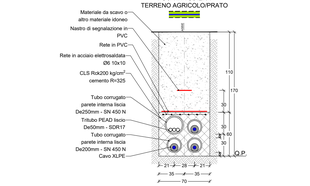

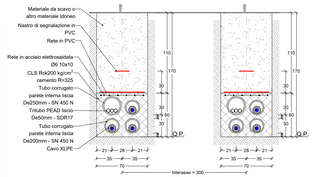

POSA IN CUNICOLO IN C.A.V.
SE BAGGIO



POSA IN T.O.C.
TRIVELLAZIONE ORIZZONTALE CONTROLLATA

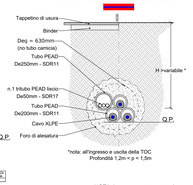

*nota: all'ingresso e uscita della TOC Profondità 1.2m < p < 1.5m

NOTA: le quote sono espresse in cm

LEGENDA PICCHETTI	
Fgn	Interferenza condotta fognaria
Acn	Interferenza condotta acqua potabile
Mtn	Interferenza cavi elettrici media tensione
Btn	Interferenza cavi elettrici bassa tensione
Mpn	Interferenza metanodotto media pressione
Bpn	Interferenza metanodotto bassa pressione
Fon	Interferenza cavi fibra ottica
Tln	Interferenza cavi telefonici
Atn	Interferenza cavi alta tensione (Vantage)
Aln	Interferenza cavi alltantensione (Data 4 Italy)
Aln	Interferenza cavi alta tensione (Equinix)
Oln	Interferenza oleodotto
Sprn	Strada Provinciale

LEGENDA SIMBOLI	
	CADITOIA
	POZZETTO GHISA
	POZZETTO
	LAMPIONE
	TOMBINO
	LIMITE ASFALTO
	PISTA CICLABILE
	CANALETTA
	SEGNALETICA STRADALE
++,xx	Progressiva tracciato (metri)
BG-xx	Codice Buca Giunti

LEGENDA DEI TIPICI DI POSA	
	Posa in trincea a trifoglio chiuso
	Posa in tubiera
	Posa in cunicolo in C.A.V.
	Posa in T.O.C.
	Buca Giunti standard
	Pozzetti in c.a. con chiusino in ghisa D400 per carichi pesanti: n.1 pozzetto dimensioni interne 1100x1000xprof. 700, per sezionamento guaine n.1 pozzetto dimensioni interne 1000x1000xprof. 700, per giunto F.O.

LEGENDA SOTTOSERVIZI ESISTENTI			
Condotta fognaria	Cavi elettrici BT	Cavi telefonici	
Condotta acqua potabile	Metanodotto MP	Cavi elettrici	
Cavi elettrici AT	Metanodotto BP	Oleodotto	
Cavi elettrici MT	Fibra ottica		

Posizione planimetrica e profondità dei sottoservizi sono state fornite dagli Enti gestori dei servizi stessi. Esse hanno valore altamente indicativo, in quanto riferite alla scala urbana. Inoltre, SI sottolinea che i capisaldi ed i livelli Stradali possono avere subito variazioni nel corso del tempo. Sarà cura delle imprese esecutrici degli scavi richiedere quindi l'assistenza dei tecnici degli Enti gestori e di procedere sempre previa esecuzione di opportuni saggi, oltre che con la dovuta cura, al fine di evitare incidenti ed interruzioni di servizio non imputabili ai progettisti.
La quota di riferimento dei sottoservizi elettrici varia tra -0,6 e -1,20 metri. La quota di riferimento dei sottoservizi relativi alle fibre ottiche varia tra -0,40 / -1,20 metri. La quota di riferimento dei sottoservizi idrici varia tra -0,6 e -2,00 metri.
In fase progettuale la soluzione adottata è sempre quella di sottopassare tali servizi. In fase esecutiva, qualora la profondità minima di ricoprimento venisse rispettata, si procederà col sovrappassaggio dei servizi a profondità standard.

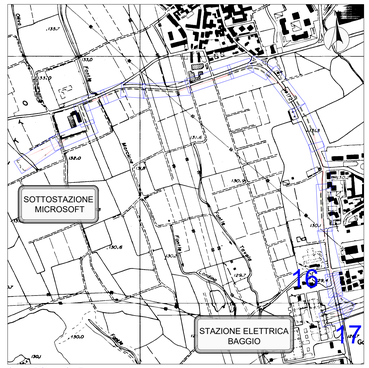

QUADRO UNIONE

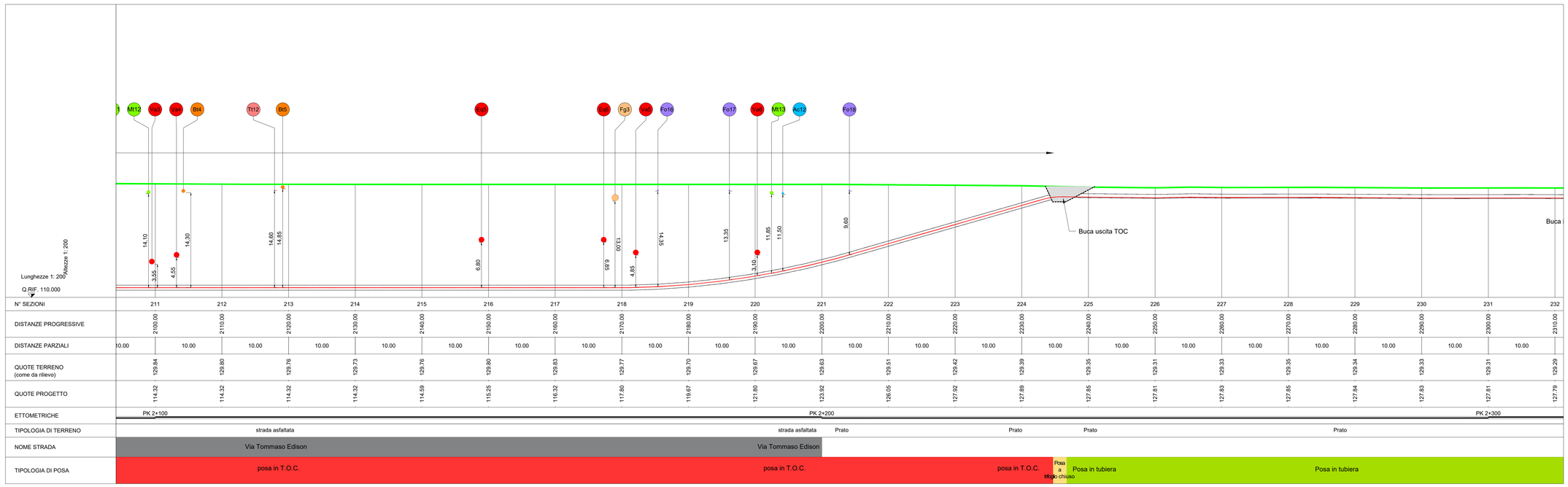

N° SEZIONI	211	212	213	214	215	216	217	218	219	220	221	222	223	224	225	226	227	228	229	230	231	232
DISTANZE PROGRESSIVE	2100.00	2110.00	2120.00	2130.00	2140.00	2150.00	2160.00	2170.00	2180.00	2190.00	2200.00	2210.00	2220.00	2230.00	2240.00	2250.00	2260.00	2270.00	2280.00	2290.00	2300.00	2310.00
DISTANZE PARZIALI	10.00	10.00	10.00	10.00	10.00	10.00	10.00	10.00	10.00	10.00	10.00	10.00	10.00	10.00	10.00	10.00	10.00	10.00	10.00	10.00	10.00	10.00
QUOTE TERRENO (come da rilievo)	129.84	129.80	129.76	129.73	129.76	129.80	129.83	129.77	129.70	129.67	129.63	129.51	129.42	129.39	129.35	129.31	129.33	129.35	129.34	129.33	129.31	129.29
QUOTE PROGETTO	114.32	114.32	114.32	114.32	114.59	115.25	116.32	117.80	119.67	121.80	123.92	126.05	127.92	127.89	127.85	127.81	127.83	127.85	127.84	127.83	127.81	127.79
ETTOMETRICHE	PK 2+100							PK 2+200													PK 2+300	
TIPOLOGIA DI TERRENO	strada asfaltata							strada asfaltata	Prato		Prato		Prato									
NOME STRADA	Via Tommaso Edison							Via Tommaso Edison														
TIPOLOGIA DI POSA	posa in T.O.C.							posa in T.O.C.			posa in T.O.C.		Posa a trifoglio chiuso	Posa in tubiera								

C	24/05/2024	Final IFC	ECOPLAN	IC	MC
B	26/04/2024	IFC	ECOPLAN	IC	MC
A	29/03/2024	Issue for 90% design review	ECOPLAN	IC	MC
Rev.	Data	Descrizione della revisione	ELABORATO	VERIFICATO	APPROVATO

CEBAT S.p.A.
Via Angelo Bahti, 25-28
00138 Roma
P.Iva e C.F. 15334221009

Consulente: ECOPLAN ENGINEERING CONSULTANTS

C	24/05/2024	Final IFC			
B	26/04/2024	IFC			
A	29/03/2024	Issue for 90% design review			
Rev.	Data	Descrizione della revisione			

Committente: Microsoft
Impianto: Linee AT in cavo interrato nel Comune di Settimo Milanese - Collegamento Sottostazione Microsoft - Stazione Elettrica Baggio
Tensione (kV): 132
Committente: CEBAT
Sottotitolo: PLANIMETRIA TECNICA DI DETTAGLIO CON PROFILO LONGITUDINALE - LINEA 2
Scala: 1:200
Ricavato dal doc.:
Files: HVAC_MI3_ESE_PRO_07_C.DWG
Formato: 1309X841
Foglio: 27 di 28
Identificativo documento: HVAC_MI3_ESE_PRO_07_C

CEBAT si riserva a termini di legge la proprietà di questo documento; con divieto di riprodurlo, di consegnarlo o di renderlo comunque noto a Terzi senza preventiva autorizzazione.

Identificativi doc. esterno:
-